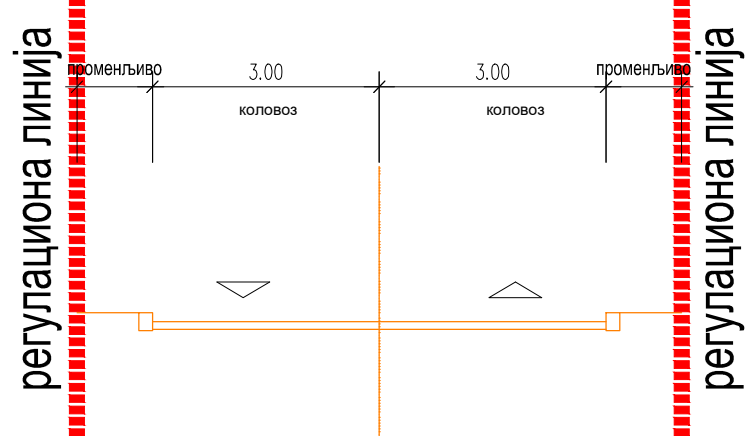
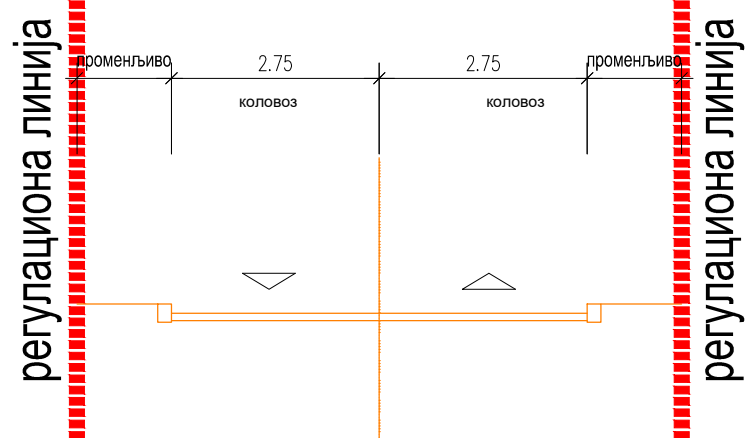


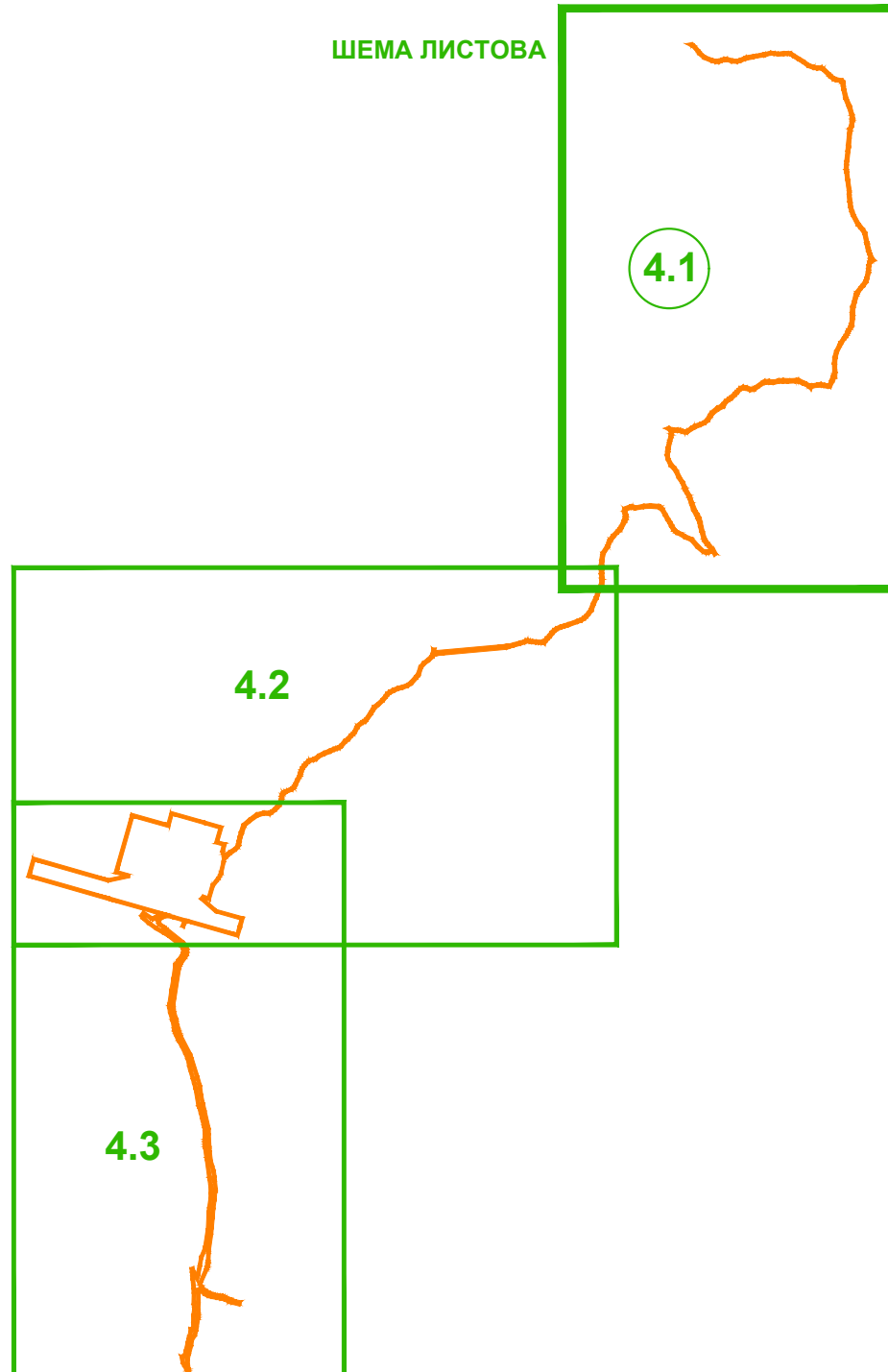
ГЕОМЕТРИСКИ ПРОФИЛ 1-1



ГЕОМЕТРИСКИ ПРОФИЛ 2-2



ШЕМА ЛИСТОВА



ЛЕГЕНДА

- Граница обухвата плана
- Граница грађевинског земљишта изван грађевинског подручја насеља
- Граница катастарских општина
- План генералне регулације "Кучево" "Службени гласник Општине Кучево", бр. 11/19
- План детаљне регулације подручја ветроелектране "Ракова бара" на територији општине Кучево, "Службени гласник општине Кучево", бр. 17/24 и 1/25
- Планирано укидање својства јавног пута, део к.п.бр. 6482 КО Кучево I (површина 167m²) и део к.п.бр. 6484 КО Кучево I (површина 883m²)

ГРАЂЕВИНСКО ЗЕМЉИШТЕ ИЗВАН ГРАЂЕВИНСКОГ ПОДРУЧЈА НАСЕЉА ПОВРШИНЕ ЈАВНЕ НАМЕНЕ ПОВРШИНЕ И ОБЈЕКТИ ЗА САОБРАЋАЈНУ ИНФРАСТРУКТУРУ

- Некатегорисани пут
- Површине и објекти за техничку инфраструктуру
- Постојећи далековод 400kV бр. 401/2, са заштитном зоном од 30m, обострано, мерено од крајњег фазног проводника
- Ознака дела постојећег далекоида 400kV бр. 401/2 са припадајућим стубовима, који се укида
- Планирано прикључно разводно постројење (ПРП) 400kV "Кучево"
- Планирани прикључни једносистемски далековод 400kV, са заштитном зоном од 30m, обострано, мерено од крајњег фазног проводника
- Стубови који дефинишу трасу планираног прикључног једносистемског далекоида 400kV
- Постојећи далековод 110kV са заштитном зоном од 25m, обострано, мерено од крајњег фазног проводника
- Планирано ПРП ЕДС
- ЗЕЛЕНЕ ПОВРШИНЕ
- Заштитно зеленило
- ПОВРШИНЕ ОСТАЛЕ НАМЕНЕ
- Површине и објекти за техничку инфраструктуру
- Планирана трансформаторска станица (ТС) 33(35)/400 kV "ВЕ Ракова бара"

САОБРАЋАЈНА ИНФРАСТРУКТУРА

- Елементи саобраћаја (осовина, коловоз) преузети из Плана генералне регулације "Кучево"
- Елементи саобраћаја (осовина, коловоз)
- Осовинске и темоне тачке
- Нивелациони елементи
- Регулациона линија
- Постојеће граничне тачке
- Нове граничне тачке
- Грађевинска линија
- Ограда око електроенергетског комплекса (ПРП 400kV "Кучево" и ТС 33(35)/400kV "ВЕ Ракова бара")
- Заштитни појас електроенергетског комплекса (30m мерено од позиције ограде)

Оквирне координате стубова планираних далекоида

Стуб	У	Х
ТС 0	7 553 104.40	4 928 811.19
ТС 1	7 553 085.12	4 928 720.98
ТС 2	7 553 212.22	4 928 812.28
ПРП Др. Др. Др.	7 552 917.72	4 928 863.85
ТС 1	7 552 987.97	4 928 774.61
ТС 2	7 552 735.26	4 928 748.42

Координате стубова постојећег далекоида

Стуб	У	Х
ТС 0	7 552 393.70	4 928 848.04
ТС 1	7 552 720.98	4 928 743.05
ТС 2	7 553 046.83	4 928 869.56
ПРП Др. Др. Др.	7 552 917.72	4 928 863.85
ТС 1	7 552 987.97	4 928 774.61
ТС 2	7 552 735.26	4 928 748.42

Координате осовинских тачака

Бр.	У	Х
01	7 553 081.08	4 928 581.55
02	7 553 117.43	4 928 688.84
03	7 553 133.18	4 928 725.26
04	7 553 122.08	4 927 004.22
05	7 552 948.26	4 928 800.96
06	7 552 985.83	4 928 833.01
07	7 553 254.41	4 928 853.57
08	7 553 197.98	4 928 895.83
09	7 553 228.89	4 928 953.38
10	7 553 234.64	4 928 973.32
11	7 553 205.47	4 928 960.18

Координате темних тачака

Бр.	У	Х	Бр.	У	Х
11	7 553 081.08	4 928 581.55	116	7 553 190.81	4 927 640.16
12	7 553 117.43	4 928 688.84	117	7 553 140.22	4 927 810.81
13	7 553 133.18	4 928 725.26	118	7 553 143.61	4 927 867.59
14	7 553 143.01	4 928 789.49	119	7 553 107.54	4 927 983.95
15	7 553 142.82	4 928 800.96	120	7 553 051.98	4 928 890.39
16	7 553 305.83	4 928 853.22	121	7 553 041.02	4 928 148.67
17	7 553 262.20	4 928 875.00	122	7 553 024.90	4 928 203.05
18	7 553 210.67	4 928 882.25	123	7 553 055.38	4 928 401.84
19	7 553 171.76	4 928 906.24	124	7 553 105.95	4 928 472.49
20	7 553 136.32	4 928 949.11	125	7 552 992.51	4 928 564.16
21	7 553 188.13	4 927 021.98	126	7 552 971.59	4 928 626.92
22	7 553 189.52	4 927 067.96	127	7 553 116.53	4 928 656.64
23	7 553 202.74	4 927 178.11	128	7 553 244.97	4 928 812.03
24	7 553 219.48	4 927 267.54	129	7 553 233.76	4 928 885.62
25	7 553 186.55	4 927 379.04	130	7 553 274.12	4 928 940.35

Наручилац израде плана:  
"ВЕ Ракова бара" Д.О.О.  
ул. Југ Богданова бр. 2  
13 320 Жагубица

Образлагач плана:  
"АРХИПЛАН" Д.О.О.  
ул. Кнеза Милоша бр. 66  
АРАН, БЕЛОВАЦ

Назив плана:  
План детаљне регулације  
ЗА ИЗГРАДЊУ ОБЈЕКТА ЗА ПРИКЉУЧЕЊЕ НА ПРЕНОСНИ СИСТЕМ  
И ОБЈЕКТА У САСТАВУ ВЕТРОЕЛЕКТРАНЕ "РАКОВА БАРА"  
НА ТЕРИТОРИЈИ ОПШТИНЕ КУЧЕВО

Носилац израде плана:  
ОПШТИНСКА УПРАВА ОПШТИНЕ КУЧЕВО  
Одељење за имовинско-правне послове,  
урбанizam и привреду  
ул. Светог Сава бр. 78, 12 240 Кучево

Датум:  
Фебруар, 2026. год.

Службени гласник  
општине Кучево  
број 1/26